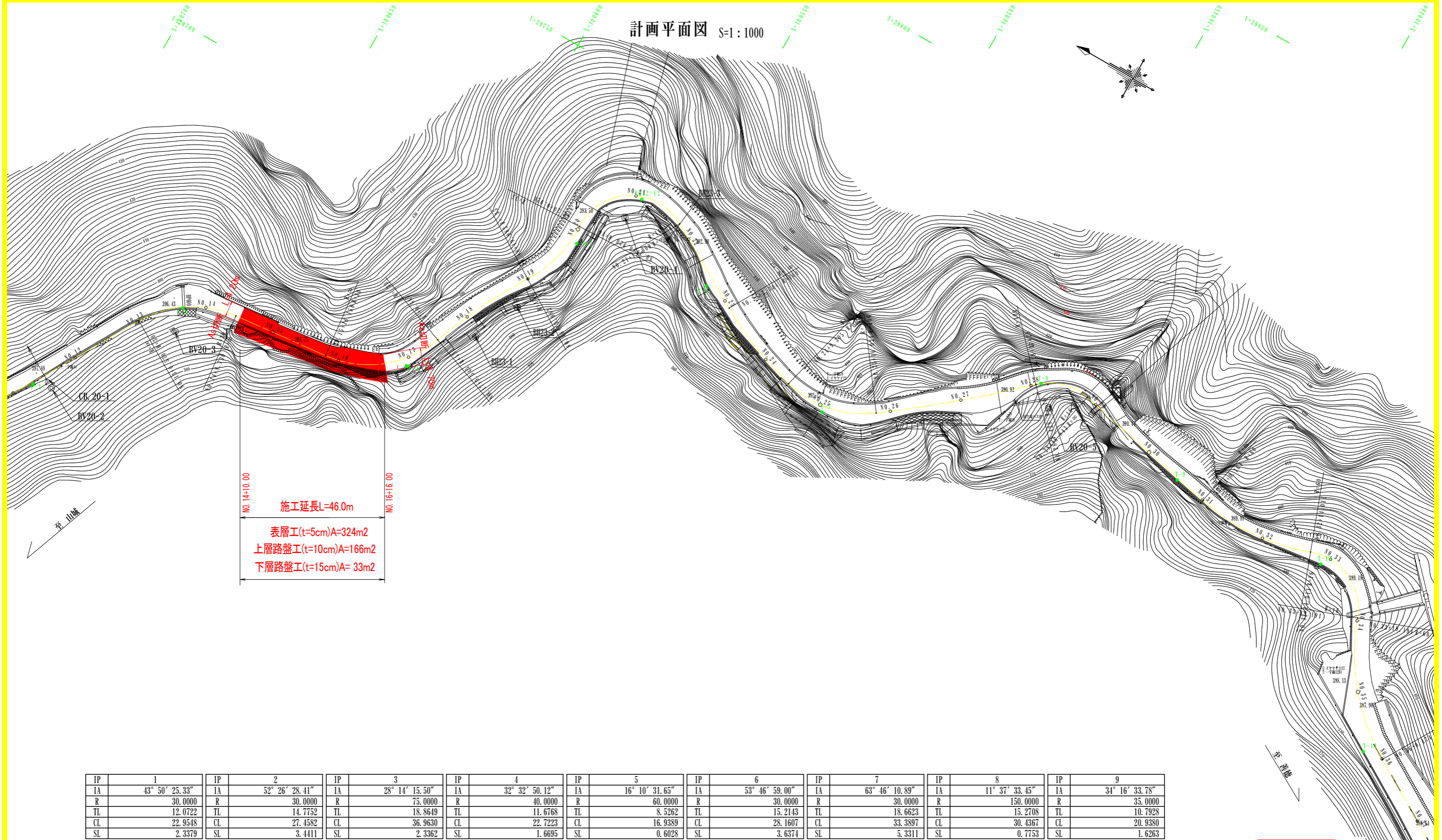


計画平面図 S:1:1000



NO.14+10.00
 施工延長L=46.0m
 表層工(t=5cm)A=324m²
 上層路盤工(t=10cm)A=166m²
 下層路盤工(t=15cm)A= 33m²
 NO.16+16.00

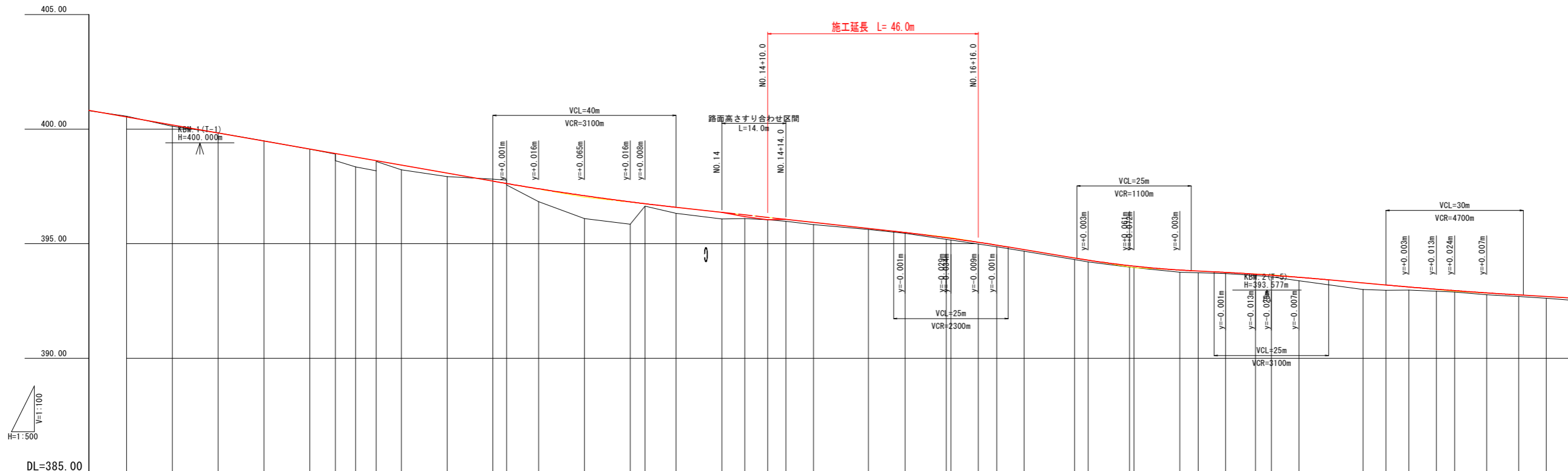
IP	1	IP	2	IP	3	IP	4	IP	5	IP	6	IP	7	IP	8	IP	9
IA	43° 50' 25.33"	IA	52° 26' 28.41"	IA	28° 14' 15.50"	IA	32° 32' 50.12"	IA	16° 10' 31.65"	IA	53° 46' 59.00"	IA	63° 46' 10.89"	IA	11° 37' 33.45"	IA	34° 16' 33.78"
R	30.0000	R	30.0000	R	75.0000	R	40.0000	R	60.0000	R	30.0000	R	30.0000	R	150.0000	R	35.0000
TL	12.0722	TL	14.7752	TL	18.8649	TL	11.6768	TL	8.5262	TL	15.2143	TL	18.6623	TL	15.2708	TL	10.7928
CL	22.9548	CL	27.4582	CL	36.9630	CL	22.7223	CL	16.9389	CL	28.1607	CL	33.3897	CL	30.4367	CL	20.9380
SL	2.3379	SL	3.4411	SL	2.3362	SL	1.6695	SL	0.6028	SL	3.6374	SL	5.3311	SL	0.7753	SL	1.6263

IP	10	IP	11	IP	12	IP	13	IP	14	IP	15	IP	16	IP	17
IA	122° 4' 18.95"	IA	15° 26' 52.06"	IA	51° 1' 19.60"	IA	6° 30' 14.71"	IA	55° 12' 4.25"	IA	32° 19' 15.49"	IA	90° 10' 16.77"	IA	39° 8' 9.47"
R	16.0000	R	100.0000	R	30.0000	R	400.0000	R	16.0000	R	60.0000	R	16.0000	R	60.0000
TL	28.9075	TL	13.5630	TL	14.3164	TL	22.7280	TL	8.3648	TL	17.3867	TL	16.0479	TL	21.3273
CL	34.0889	CL	26.9615	CL	26.7151	CL	45.4071	CL	15.4151	CL	33.8464	CL	25.1806	CL	40.9831
SL	17.0401	SL	0.9156	SL	3.2409	SL	0.6452	SL	2.0546	SL	2.4684	SL	6.6613	SL	3.6777

実施設計図面

工事名	R8三土 山城東祖谷山線 三・西祖谷田ノ内 舗装工事	
路線名等	(主)山城東祖谷山線	
工事箇所	三好市西祖谷山村田ノ内	
図面名	平面図	
縮尺	S:1:1000	図面番号 1 / 15
会社名		
事業者名	徳島県三好県土整備事務所	

縦断面図 VS=1:100
HS=1:500



施工延長 L=46.0m

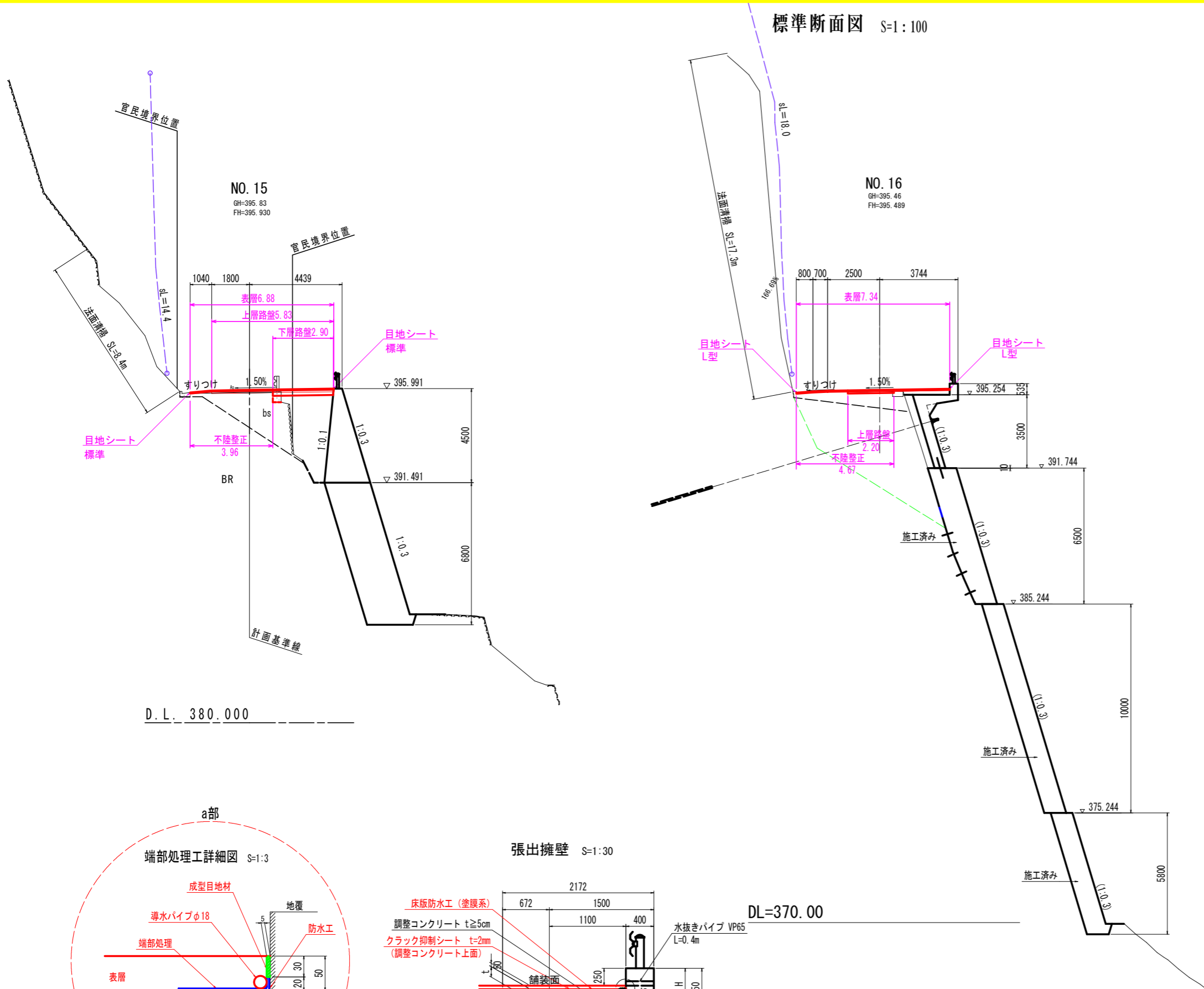
路面高さすり合わせ区間 L=14.0m

勾配	計画高	地盤高	切土	盛土	追加距離	単距離	測点	曲率図	片勾配	拡幅
400.560	400.530	400.56	0.030	0.050	150.000	10.000	+10.000	R=40.000 LC=22.722 IP.4 IA=32° 32' 50" TL=11.677 CL=22.722 SL=1.670	左側 +1.50% 右側 -1.50%	
397.030	397.730	397.81	0.080	0.150	230.000	10.000	+10.000	R=∞ L=34.189 IP.5 IA=16° 10' 32" TL=8.526 R=60.000 CL=16.939 SL=0.603	左側 +1.50% 右側 -1.50%	
396.095	397.095	397.09	0.080	1.005	250.000	10.000	+10.000	R=∞ L=37.105 IP.6 IA=53° 46' 59" TL=15.214 CL=28.161 SL=3.637	左側 +1.50% 右側 -1.50%	
395.930	395.930	395.83	0.100	0.100	300.000	6.000	+6.000	R=∞ L=27.425 IP.7 IA=63° 46' 11" TL=18.662 CL=33.390 SL=5.331	左側 +1.50% 右側 -1.50%	
393.950	393.950	393.99	0.070	0.070	330.000	6.000	+6.000	R=150.000 LC=30.437 IP.8 IA=11° 37' 33" TL=15.271 CL=30.437 SL=0.775	左側 +1.50% 右側 -1.50%	
393.650	393.650	393.62	0.060	0.060	360.000	6.000	+6.000	R=16.000 LC=34.089 IP.9 IA=34° 16' 34" TL=10.793 CL=20.938 SL=1.626	左側 +1.50% 右側 -1.50%	
392.930	392.930	392.97	0.060	0.060	400.000	6.000	+6.000	R=∞ L=27.335 IP.10 IA=122° 4' 19" TL=28.908 CL=34.089 SL=17.040	左側 +1.50% 右側 -1.50%	

実施設計図面

工事名	R8三士 山城東祖谷山線 三・西祖谷田ノ内 舗装工事		
路線名等	(主)山城東祖谷山線		
工事箇所	三好市西祖谷山村ノ内		
図面名	縦断面図		
縮尺	VS=1:100 HS=1:500	図面番号	2 / 15
会社名			
事業者名	徳島県三好県土整備事務所		

標準断面図 S=1:100

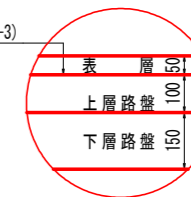


舗装構成

【標準部】

交通量区分 N3 (40台/日・方向以上100台/日・方向未満)
信頼度 90% 設計期間 10年 設計CBR≥6

プライムコート (PK-3)

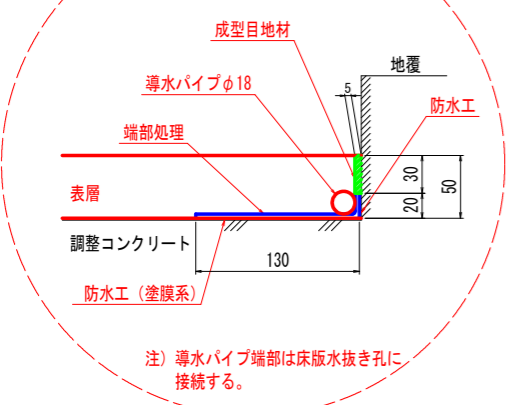


表層: 再生密粒度アスファルト混合物 (13) t=5cm
上層路盤: 粒度調整碎石 (M-30) t=10cm
下層路盤: 再生クラッシャーラン (RC-30) t=15cm

D. L. 380.000

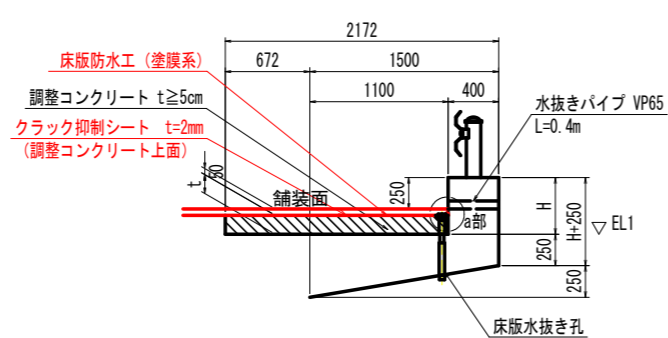
DL=370.00

a部 端部処理工詳細図 S=1:3



注) 導水パイプ端部は床版水抜き孔に接続する。

張出擁壁 S=1:30



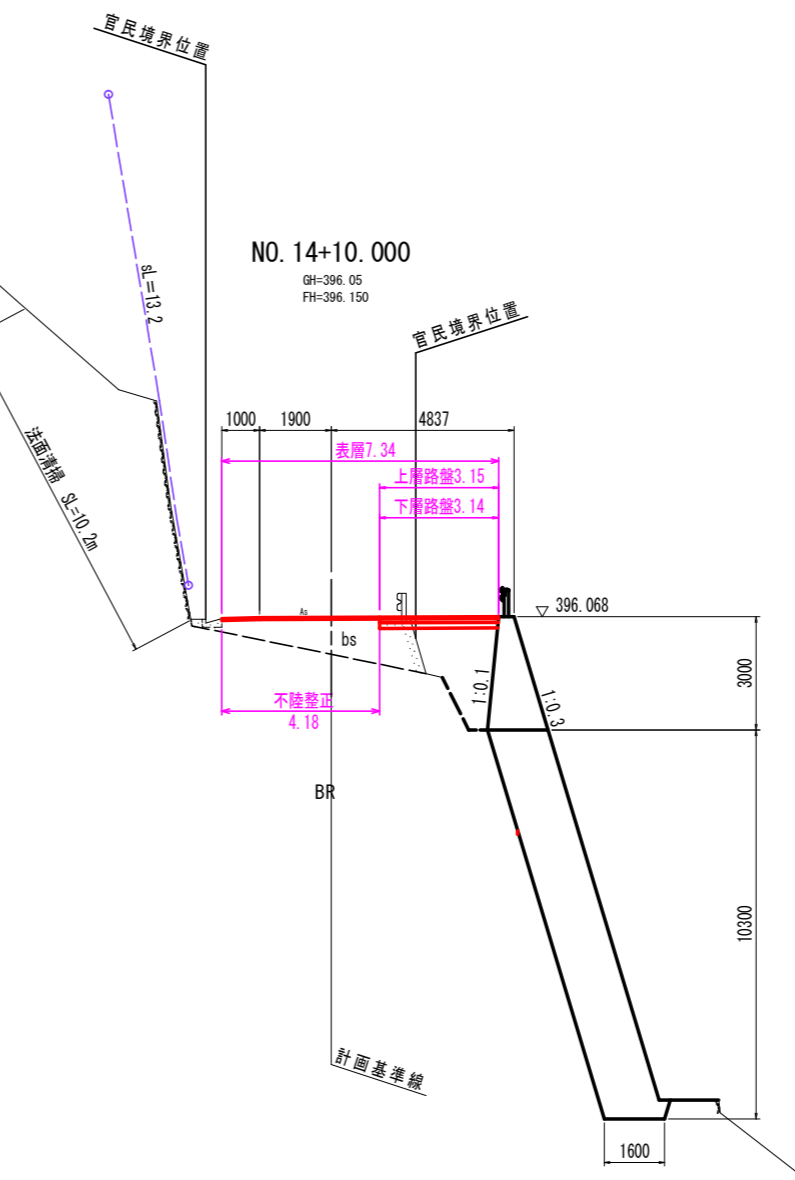
実施設計図面

工事名	R8三土 山城東祖谷山線 三・西祖谷田ノ内 舗装工事		
路線名等	(主)山城東祖谷山線		
工事箇所	三好市西祖谷山村田ノ内		
図面名	標準断面図		
縮尺	図示	図面番号	3 / 15
会社名			
事業者名	徳島県三好県土整備事務所		

DL=430.000

NO. 14+10.000

GH=396.05
FH=396.150



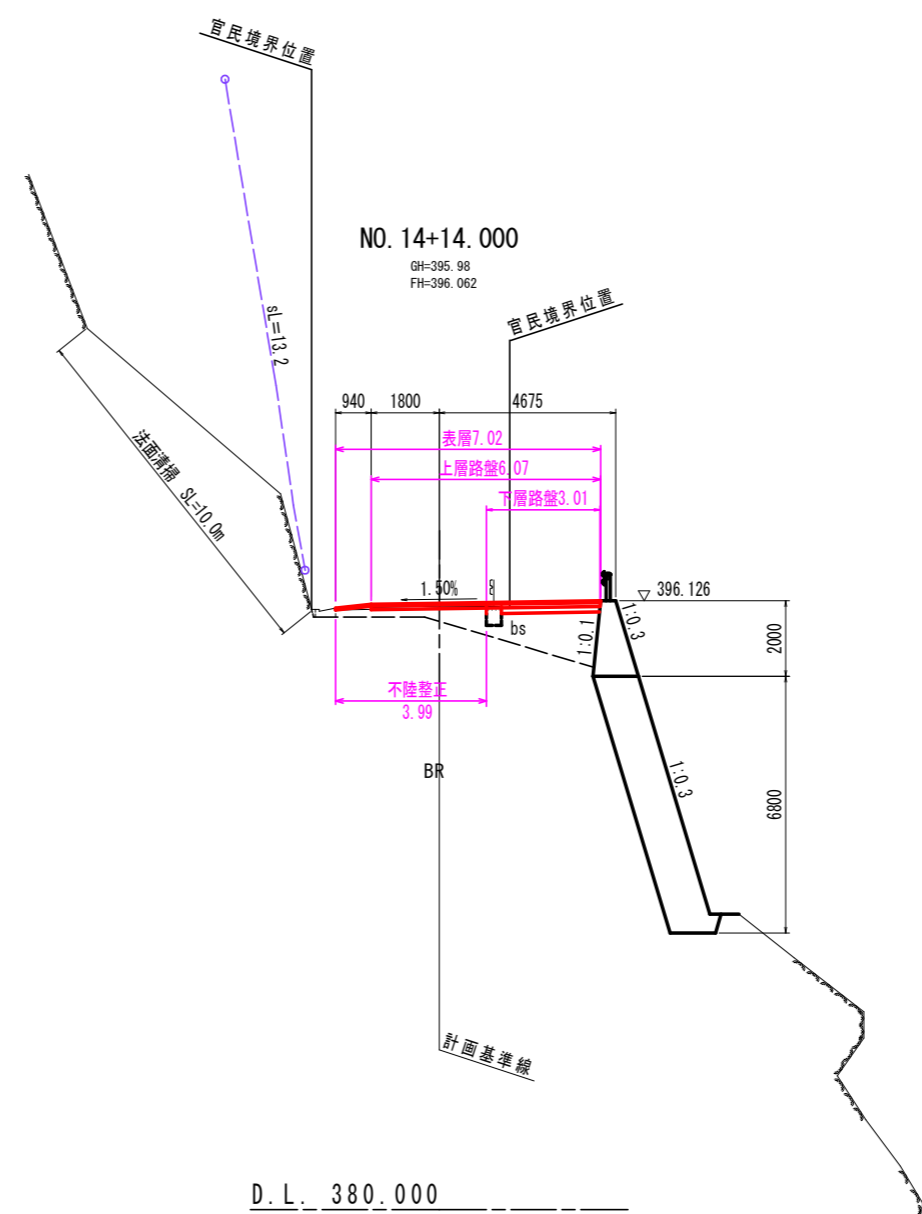
D. L. 380.000

名称	左側	右側
路床盛土	4.0m以上	-
	2.5m以上4.0m未満	-
	2.5m未満	-
路体盛土	4.0m以上	-
	2.5m以上4.0m未満	-
	2.5m未満	-
床	土砂	-
	敷着1	-
人力床	土砂	-
	敷着1	-
埋	1.0m未満	-
基面	整正	-
舗装	取壊	4.18
コンクリート	取壊	0.25

名称	数量
表層	7.34
上層路盤	3.15
下層路盤	3.14
不陸修正	4.18

実施設計図面

工事名	R8三土 山城東祖谷山線 三・西祖谷田ノ内 舗装工事		
路線名等	(主)山城東祖谷山線		
工事箇所	三好市西祖谷山村田ノ内		
図面名	横断面 (NO. 14+10.000)		
縮尺	S=1:100	図面番号	4 / 15
会社名			
事業者名	徳島県三好県土整備事務所		



名	称	左	側	右	側
路床盛土	4.0m以上	-	-	-	-
	2.5m以上4.0m未満	-	-	-	-
	2.5m未満	-	-	-	-
路体盛土	4.0m以上	-	-	-	-
	2.5m以上4.0m未満	-	-	-	-
	2.5m未満	-	-	-	-
床	工 砂	-	-	-	-
	敷岩 1	-	-	-	-
人力床	工 砂	-	-	-	-
	敷岩 1	-	-	-	-
埋	1.0m未満	-	-	-	-
	基礎 整 正	-	-	-	-
舗 装 取 壊		-	-	3.99	-
コンク リ ート 取 壊		-	-	0.08	-

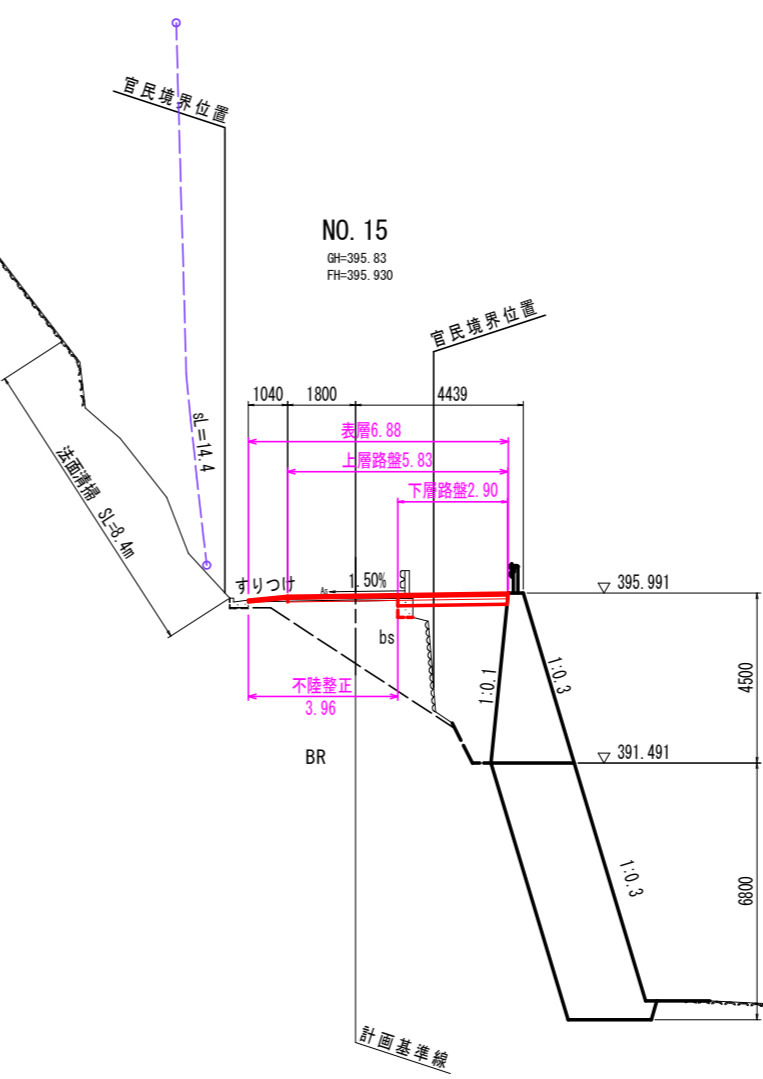
名	称	数	量
表	層	7.02	
上	層 路 盤	6.07	
下	層 路 盤	3.01	
不	陸 整 正	3.99	

実施設計図面

工事名	R8三土 山城東祖谷山線 三・西祖谷田ノ内 舗装工事		
路線名等	(主)山城東祖谷山線		
工事箇所	三好市西祖谷山村田ノ内		
図面名	横断面 (NO. 14+14.000)		
縮尺	S=1:100	図面番号	5 / 15
会社名			
事業者名	徳島県三好県土整備事務所		

D. L. 420.000

D. L. 380.000

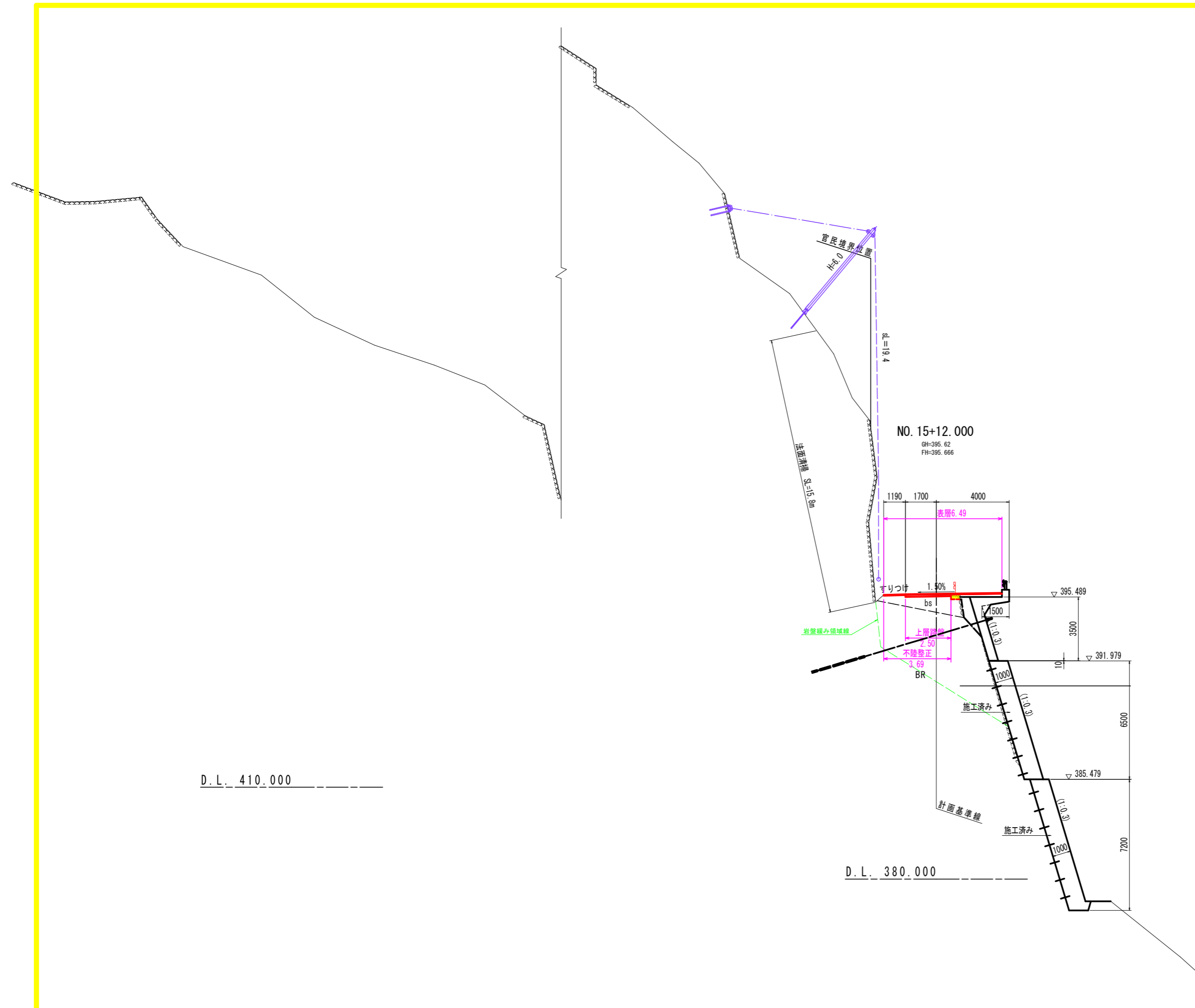


名称	左側	右側
路床盛土	4.0m以上	-
	2.5m以上4.0m未満	-
	2.5m未満	-
路体盛土	4.0m以上	-
	2.5m以上4.0m未満	-
	2.5m未満	-
床	土砂	-
	敷岩1	-
人力床	土砂	-
	敷岩1	-
埋戻	1.0m未満	-
基面修正		-
舗装取壊		3.96
コンクリート取壊		0.70

名称	数量
表層	6.88
上層路盤	5.83
下層路盤	2.90
不陸修正	3.96

実施設計図面

工事名	R8三土 山城東祖谷山線 三・西祖谷田ノ内 舗装工事		
路線名等	(主)山城東祖谷山線		
工事箇所	三好市西祖谷山村田ノ内		
図面名	横断面 (NO. 15)		
縮尺	S=1:100	図面番号	6 / 15
会社名			
事業者名	徳島県三好県土整備事務所		

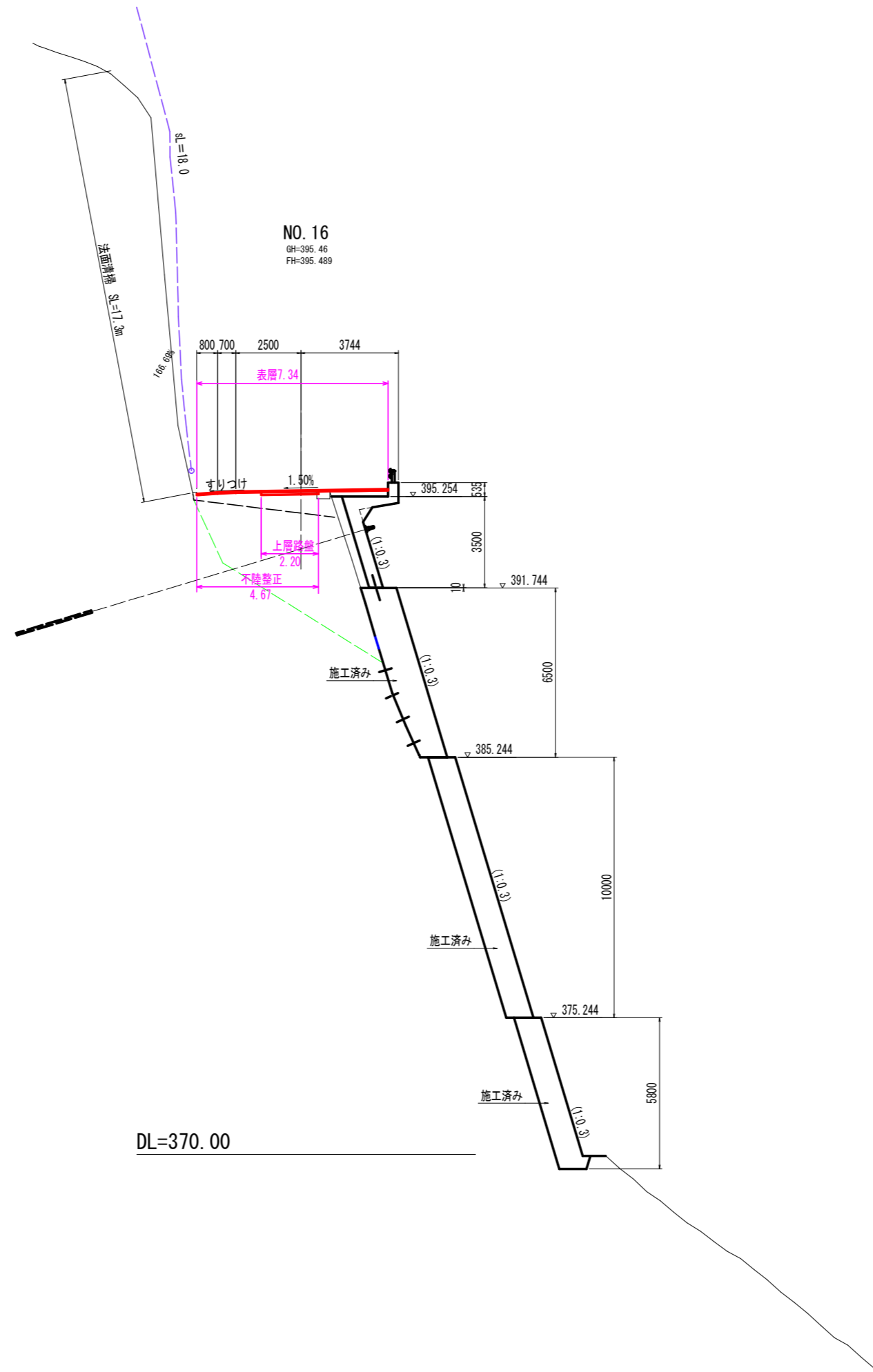


名称	左側	右側
路床盛土	4.0m以上	-
	2.5m以上4.0m未満	-
	2.5m未満	-
路体盛土	4.0m以上	-
	2.5m以上4.0m未満	-
	2.5m未満	-
床 盛	土砂	-
	敷岩1	-
人力床盛	土砂	-
	敷岩1	-
埋戻	1.0m未満	-
基面整正	-	-
舗装取壊	-	3.69
コンクリート取壊	-	0.13

名称	数量
表層	6.49
上層路盤	2.50
下層路盤	-
不陸整正	3.69

実施設計図面

工事名	R8三土 山城東祖谷山線 三・西祖谷田ノ内 舗装工事		
路線名等	(主)山城東祖谷山線		
工事箇所	三好市西祖谷山村田ノ内		
図面名	横断面 (NO. 15+12.000)		
縮尺	S=1:100	図面番号	7 / 15
会社名			
事業者名	徳島県三好県土整備事務所		



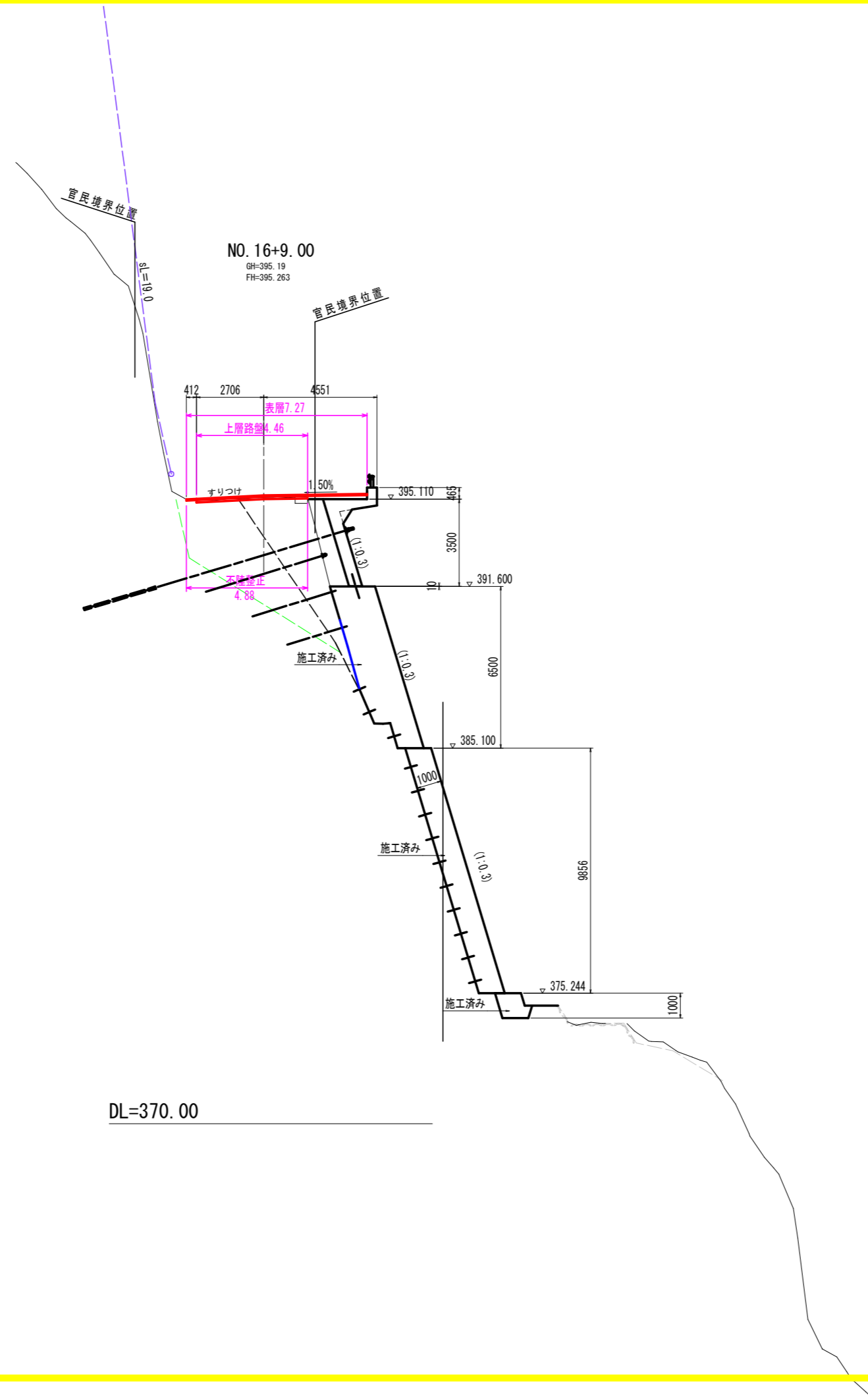
NO. 16
GH=395.46
FH=395.489

名称	左側	右側
路床盛土	4.0m以上	-
	2.5m以上4.0m未満	-
	2.5m未満	-
路体盛土	4.0m以上	-
	2.5m以上4.0m未満	-
	2.5m未満	-
床	工砂	-
	敷岩1	-
人力床	工砂	-
	敷岩1	-
埋戻	1.0m未満	-
基面整正	-	-
舗装取壊	-	4.62
コンクリート取壊	-	0.13

名称	数量
表層	7.34
上層路盤	2.20
下層路盤	-
不陸整正	4.67

実施設計図面

工事名	R8三土 山城東祖谷山線 三・西祖谷田ノ内 舗装工事		
路線名等	(主)山城東祖谷山線		
工事箇所	三好市西祖谷山村田ノ内		
図面名	横断面 (NO. 16)		
縮尺	S=1:100	図面番号	8 / 15
会社名			
事業者名	徳島県三好県土整備事務所		



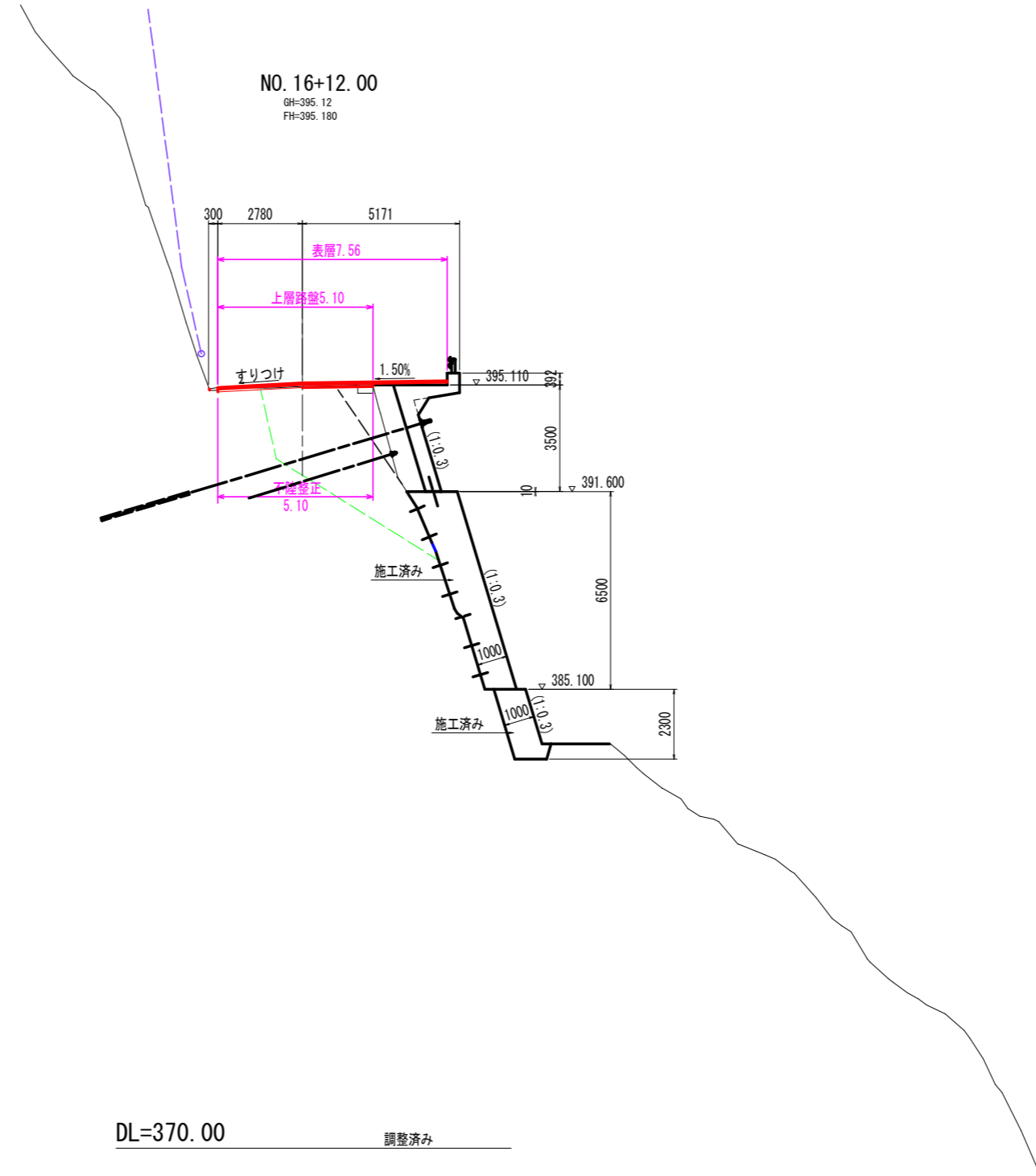
名称	左側	右側
路床盛土	4.0m以上	-
	2.5m以上4.0m未満	-
	2.5m未満	-
路体盛土	4.0m以上	-
	2.5m以上4.0m未満	-
	2.5m未満	-
床	土砂敷	-
	土砂敷	-
人力床	土砂敷	-
	土砂敷	-
埋戻	1.0m未満	-
基礎修正	-	-
舗装取壊	-	4.38
コンクリート取壊	-	0.19

名称	数量
表層	7.27
上層路盤	4.46
下層路盤	-
不陸修正	4.88

実施設計図面

工事名	R8三土 山城東祖谷山線 三・西祖谷田ノ内 舗装工事		
路線名等	(主)山城東祖谷山線		
工事箇所	三好市西祖谷山村田ノ内		
図面名	横断面 (NO. 16+9.00)		
縮尺	S=1:100	図面番号	9 / 15
会社名			
事業者名	徳島県三好県土整備事務所		

NO. 16+12.00
 GH=395.12
 FH=395.180



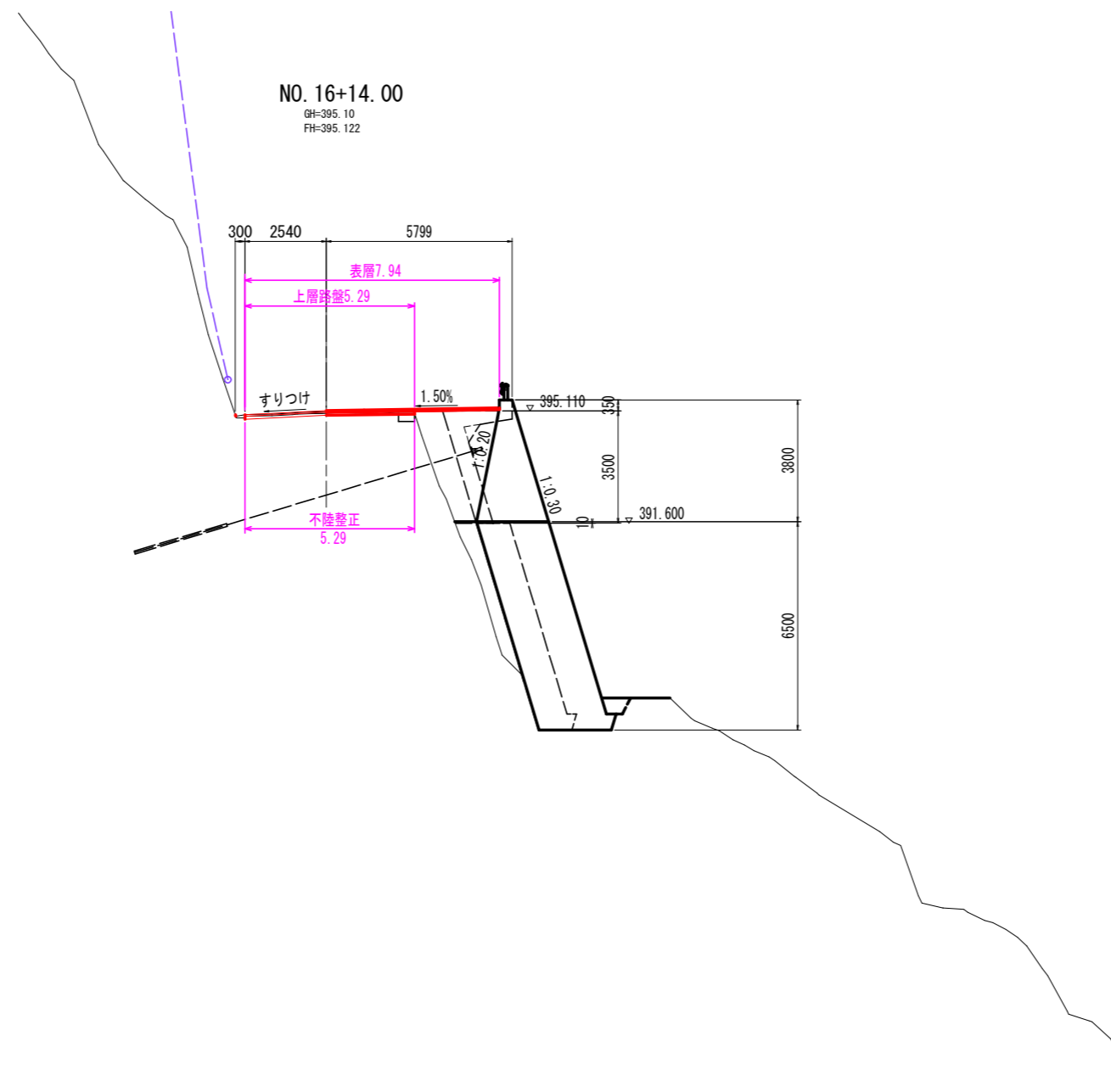
DL=370.00 調整済み

名	称	左	側	右	側
路床盛土	4.0m以上	-	-	-	-
	2.5m以上4.0m未満	-	-	-	-
	2.5m未満	-	-	-	-
路体盛土	4.0m以上	-	-	-	-
	2.5m以上4.0m未満	-	-	-	-
	2.5m未満	-	-	-	-
床 礫 B	土 砂	-	-	-	-
	敷岩 I	-	-	-	-
人力床礫 B	土 砂	-	-	-	-
	敷岩 I	-	-	-	-
埋 戻	土 砂	-	-	-	-
	敷岩 I	-	-	-	-
基 面 整 正		-	-	-	-
舗 装 取 壊		-	-	4.60	-
コンクリート取壊		-	-	0.13	-

名	称	数	量
表	層	7.56	
上	層	5.10	
下	層	-	
不	陸	5.10	

実施設計図面

工事名	R8三土 山城東祖谷山線 三・西祖谷田ノ内 舗装工事		
路線名等	(主)山城東祖谷山線		
工事箇所	三好市西祖谷山村田ノ内		
図面名	横断面 (NO. 16+12.00)		
縮尺	S=1:100	図面番号	10 / 15
会社名			
事業者名	徳島県三好県土整備事務所		



NO. 16+14.00
GH=395.10
FH=395.122

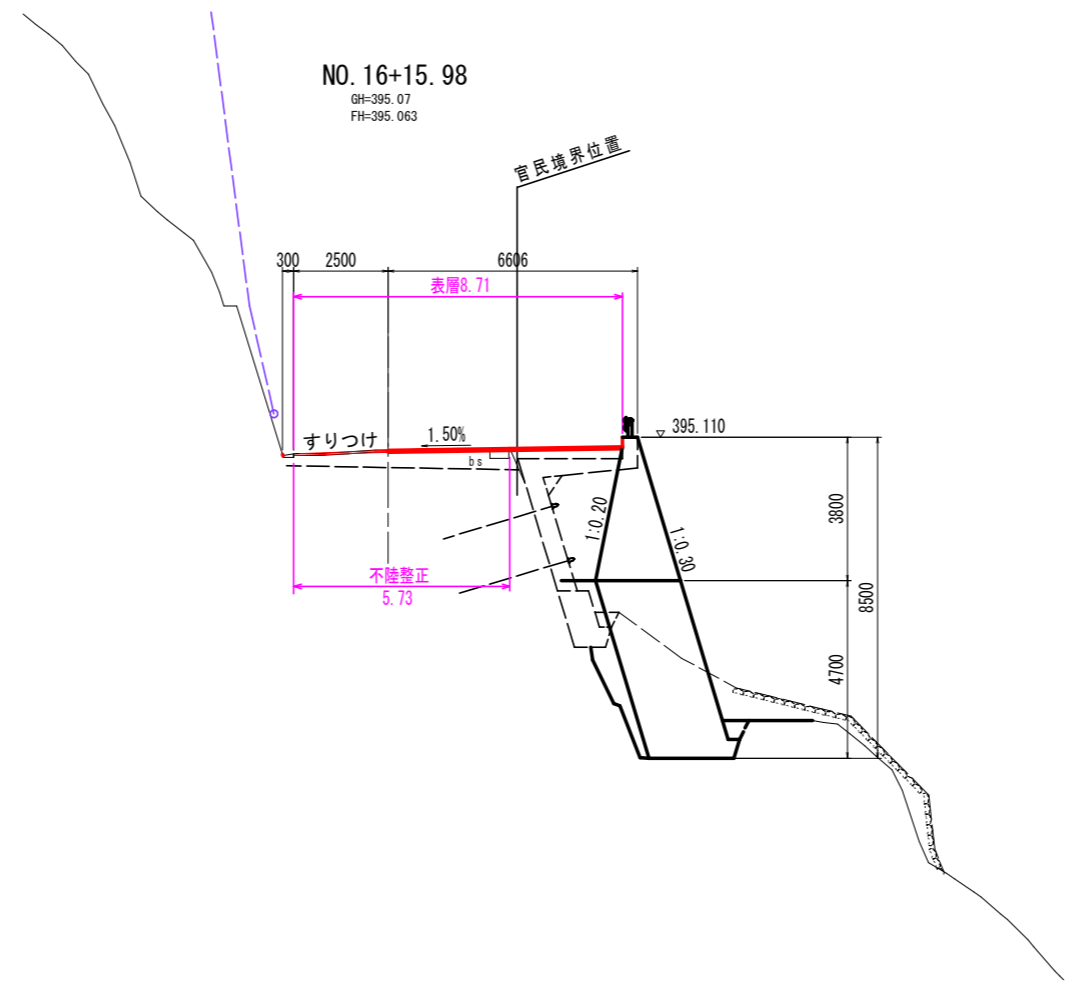
名称	左側	右側
路床盛土	4.0m以上	-
	2.5m以上4.0m未満	-
	2.5m未満	-
路体盛土	4.0m以上	-
	2.5m以上4.0m未満	-
	2.5m未満	-
床	工砂	-
	敷岩1	-
人力床	工砂	-
	敷岩1	-
埋戻	1.0m未満	-
基面修正		-
舗装取壊		4.79
コンクリート取壊		0.13

名称	数量
表層	7.94
上層路盤	5.29
下層路盤	-
不陸修正	5.29

DL=370.00 調整済み

実施設計図面

工事名	R8三土 山城東祖谷山線 三・西祖谷田ノ内 舗装工事		
路線名等	(主)山城東祖谷山線		
工事箇所	三好市西祖谷山村田ノ内		
図面名	横断面 (NO. 16+14.00)		
縮尺	S=1:100	図面番号	11 / 15
会社名			
事業者名	徳島県三好県土整備事務所		



NO. 16+15.98
GH=395.07
FH=395.063

官民境界位置

300 2500 6606
表層8.71

すりつけ 1.50%

不陸整正 5.73

▽395.110

3800

8500

4700

DL=370.00

調整済み

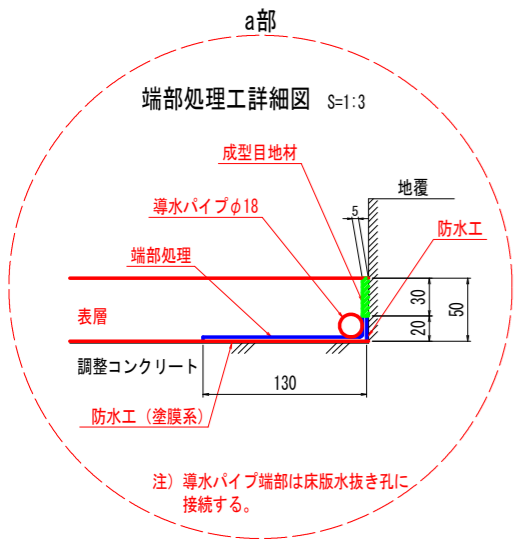
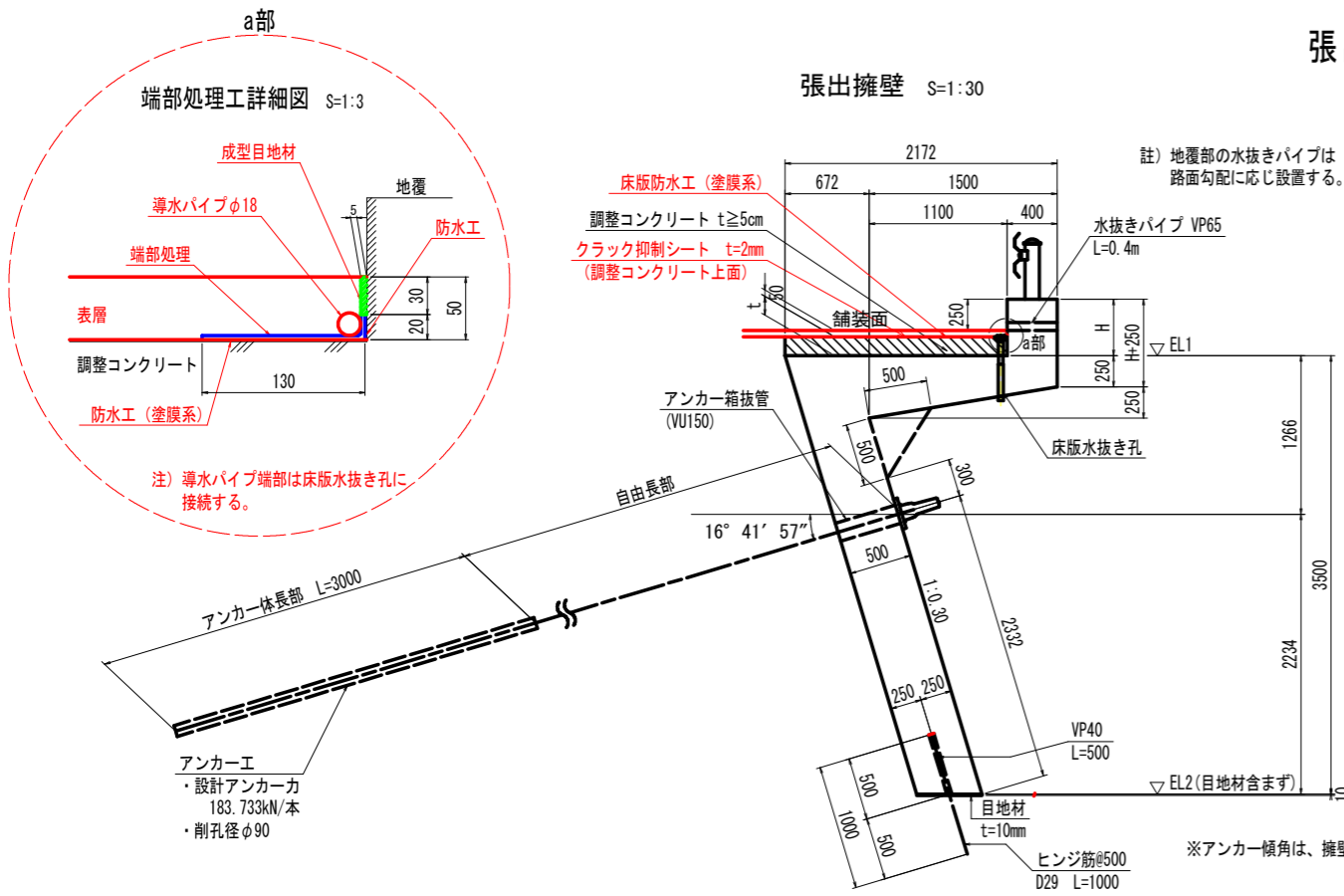
名	称	左	側	右	側
路床盛土	4.0m以上	-	-	-	-
	2.5m以上4.0m未満	-	-	-	-
路体盛土	4.0m以上	-	-	-	-
	2.5m以上4.0m未満	-	-	-	-
床	工 砂	-	-	-	-
	敷岩 1	-	-	-	-
人力床	工 砂	-	-	-	-
	敷岩 1	-	-	-	-
埋	土砂	-	-	-	-
	1.0m未満	-	-	-	-
基	面	-	-	-	-
補	装	-	-	-	-
コ	ン	-	-	-	-
ン	ク	-	-	-	-
リ	ー	-	-	-	-
ト	取	-	-	-	-
取	壊	-	-	-	-
				5.69	
				0.13	

名	称	数	量
表	層	8.71	
上	層	-	
下	層	-	
不	陸	5.73	

実施設計図面

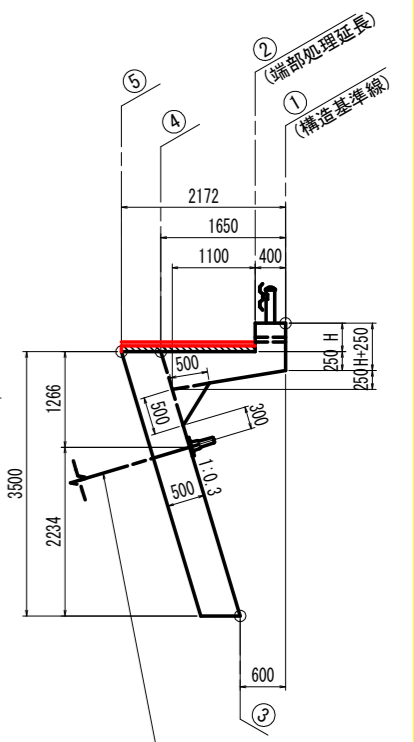
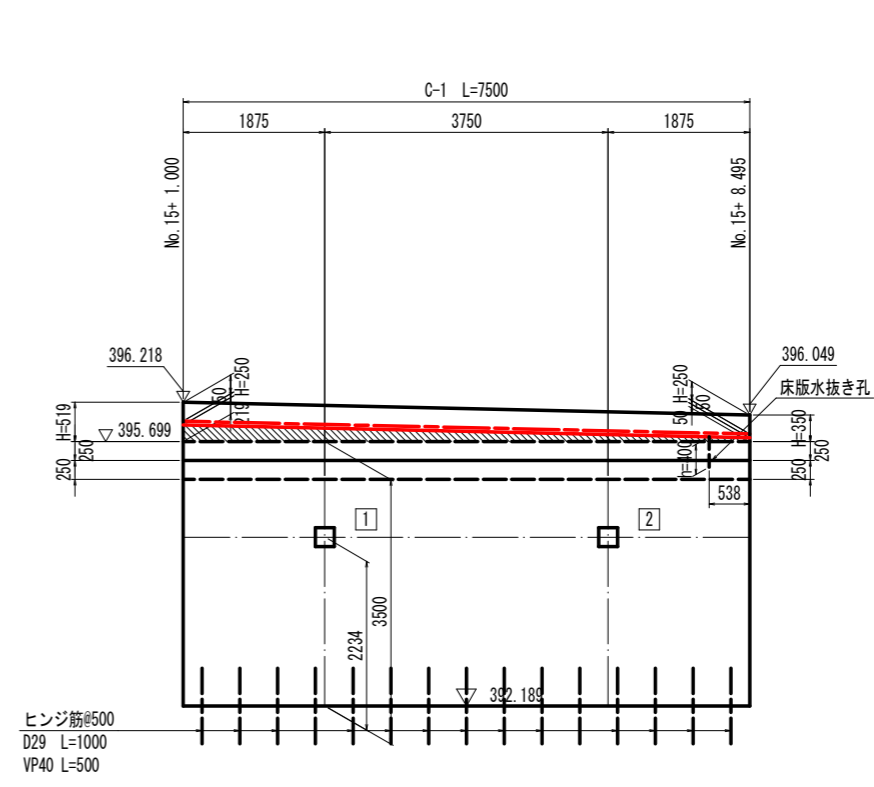
工事名	R8三土 山城東祖谷山線 三・西祖谷田ノ内 舗装工事		
路線名等	(主)山城東祖谷山線		
工事箇所	三好市西祖谷山村田ノ内		
図面名	横断面 (NO. 16+15.98)		
縮尺	S=1:100	図面番号	12 / 15
会社名			
事業者名	徳島県三好県土整備事務所		

張出擁壁詳細図(その1)

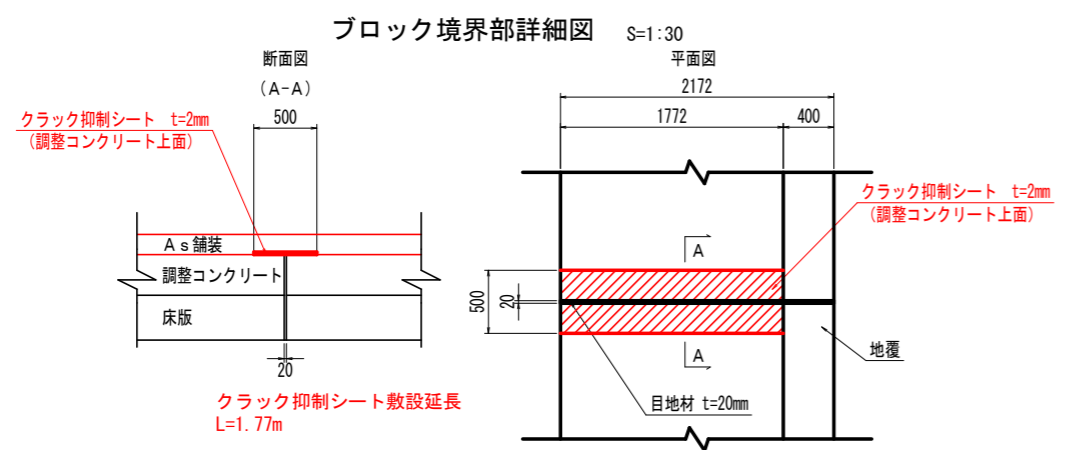
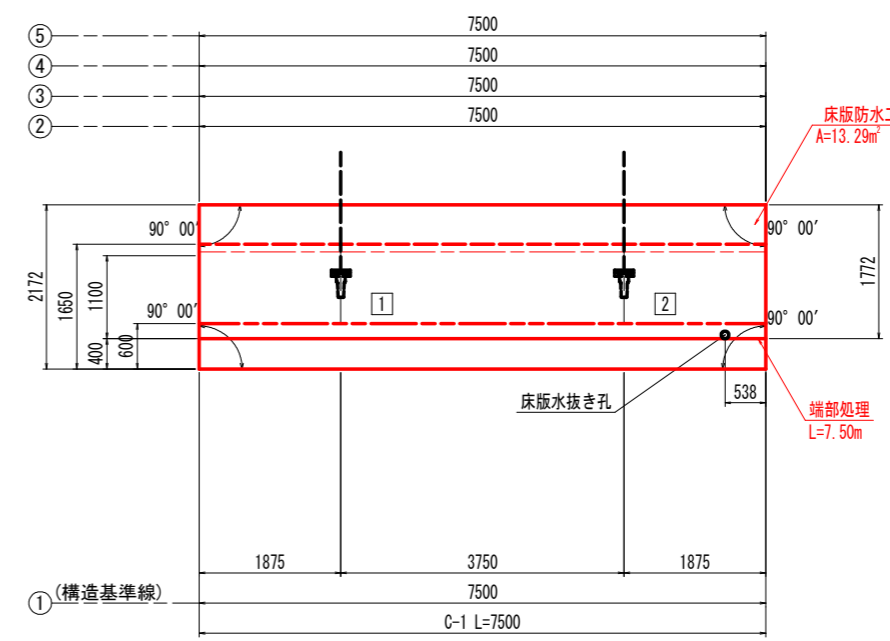


正面図 S=1:50

延長管理位置 S=1:50



平面図 S=1:50



注) 床版水抜き孔は床版主鉄筋間隔の中央に設置すること。

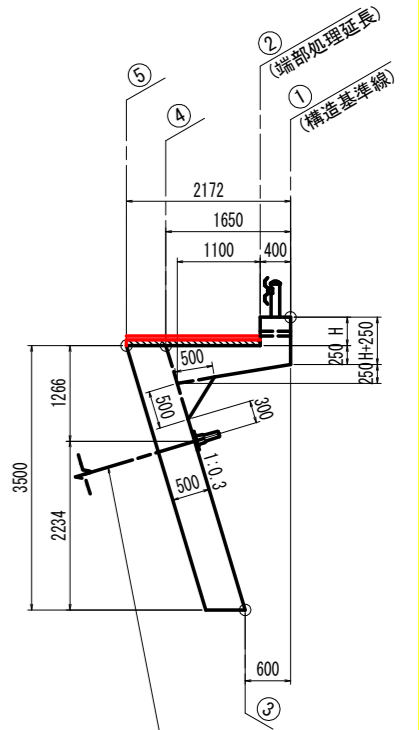
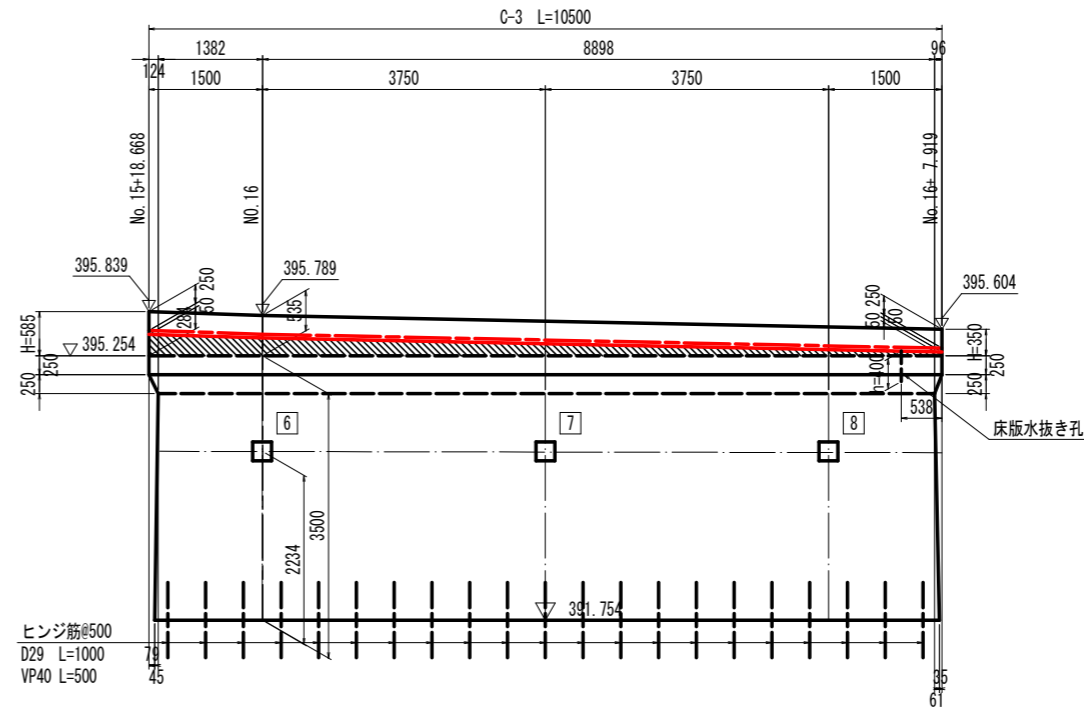
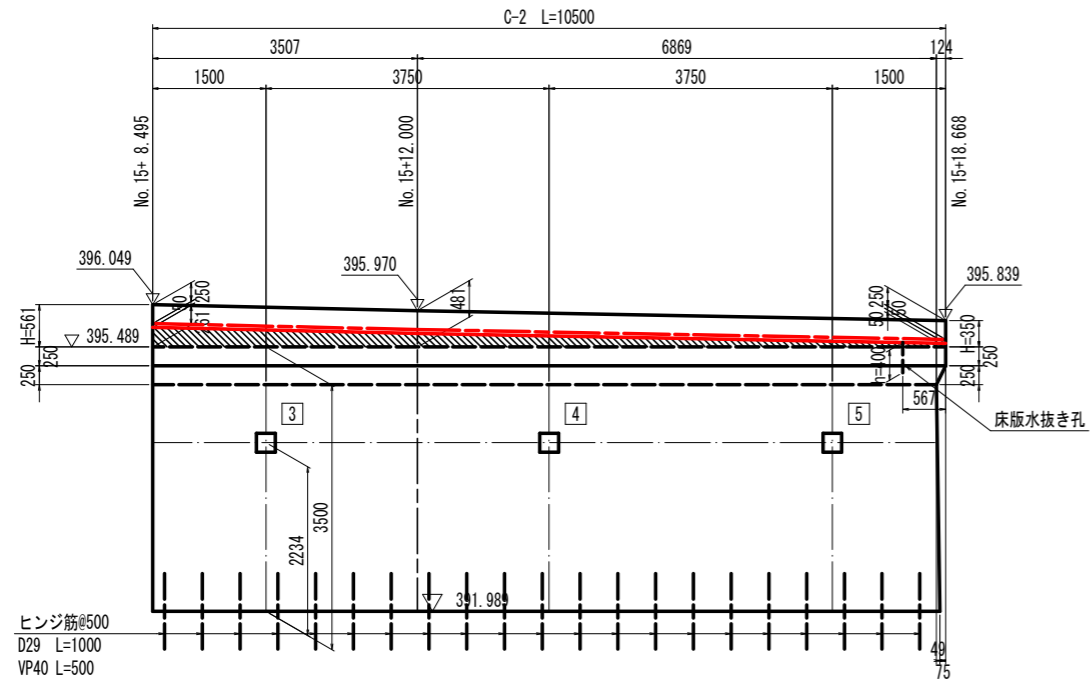
実施設計図面

工事名	R8三土 山城東祖谷山線 三・西祖谷田ノ内 舗装工事
路線名等	(主)山城東祖谷山線
工事箇所	三好市西祖谷山村田ノ内
図面名	張出擁壁詳細図(その1)
縮尺	図示 図面番号 13 / 15
会社名	
事業者名	徳島県三好県土整備事務所

張出擁壁詳細図(その2)

正面図 S=1:50

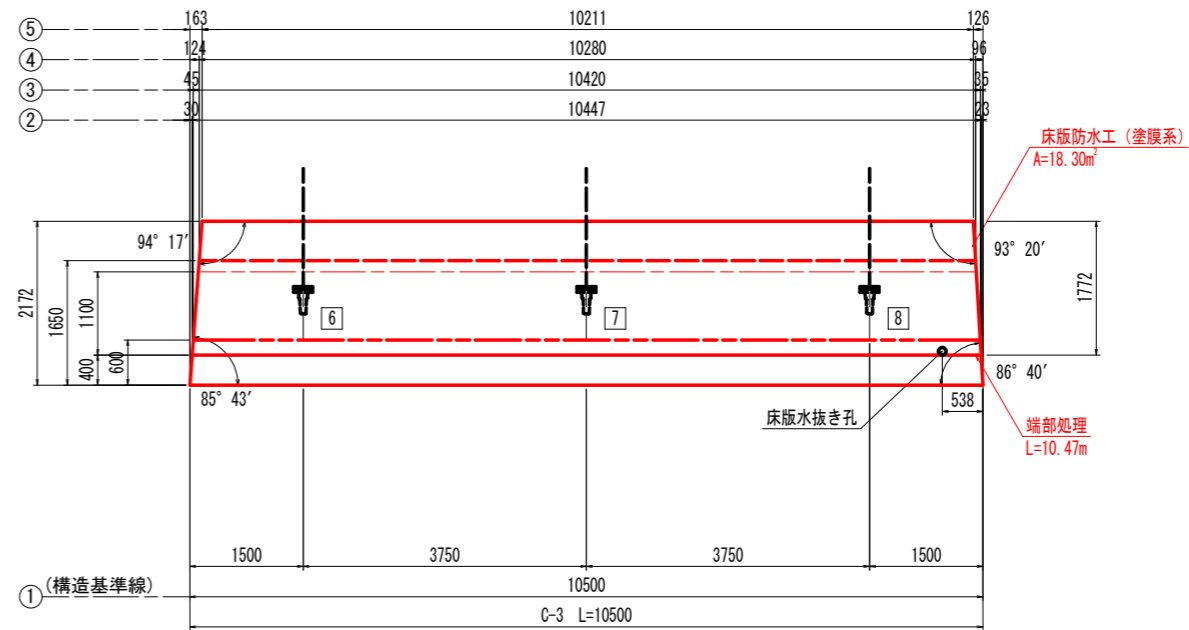
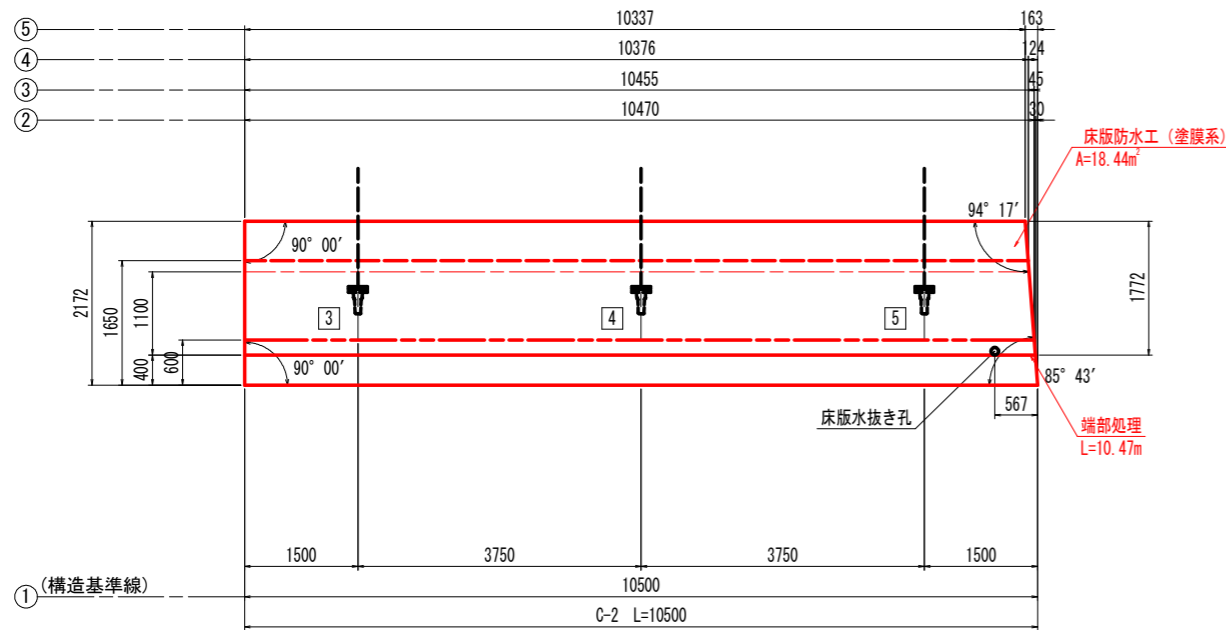
延長管理位置 S=1:50



DL=390.000

グラウンドアンカー工
設計アンカー力:
183.733kN/本(常時)
削孔径φ90

平面図 S=1:50



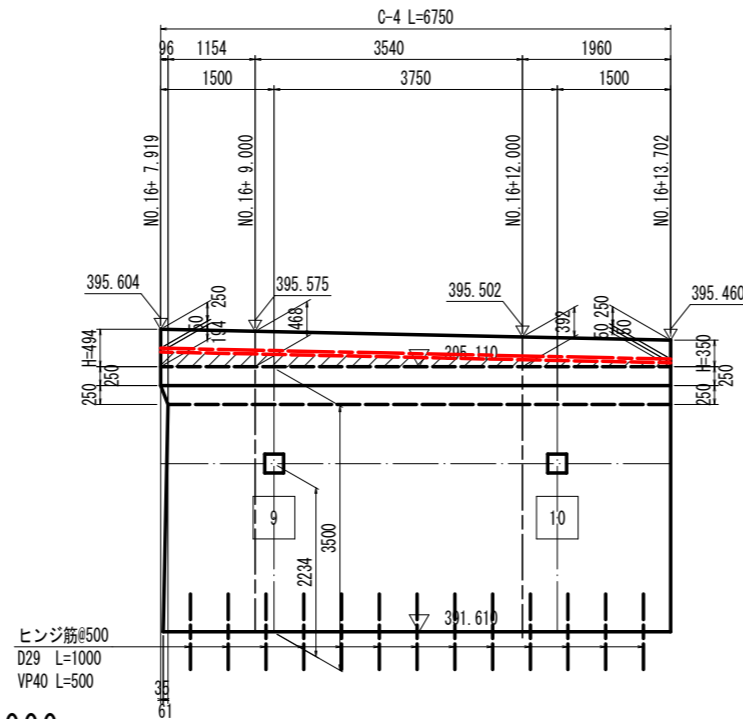
註) 床版水抜き孔は床版主鉄筋間隔の中央に設置すること。

実施設計図面

工事名	R8三土 山城東祖谷山線 三・西祖谷田ノ内 舗装工事
路線名等	(主)山城東祖谷山線
工事箇所	三好市西祖谷山村田ノ内
図面名	張出擁壁詳細図(その2)
縮尺	S=1:50 図面番号 14 / 15
会社名	
事業者名	徳島県三好県土整備事務所

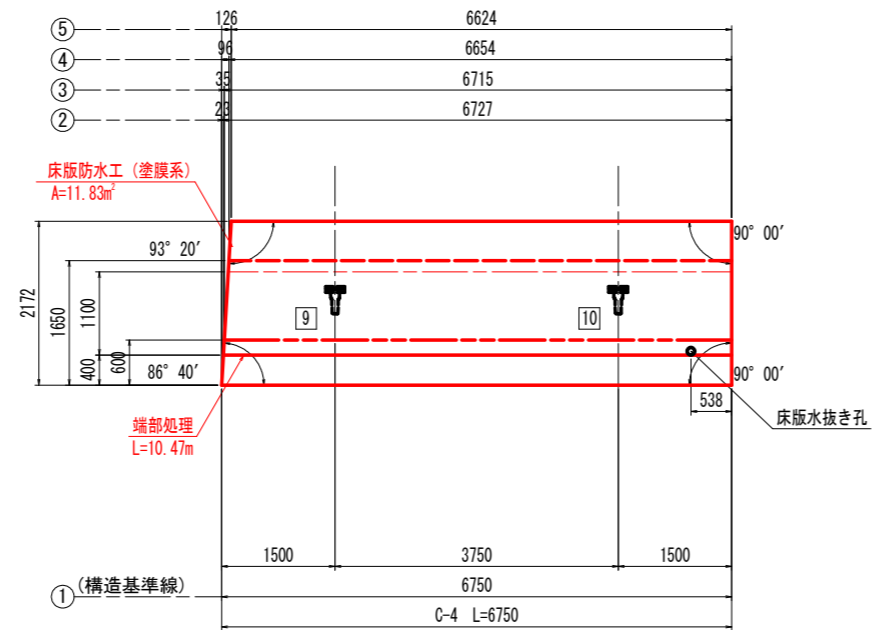
張出擁壁詳細図(その3)

正面図 S=1:50



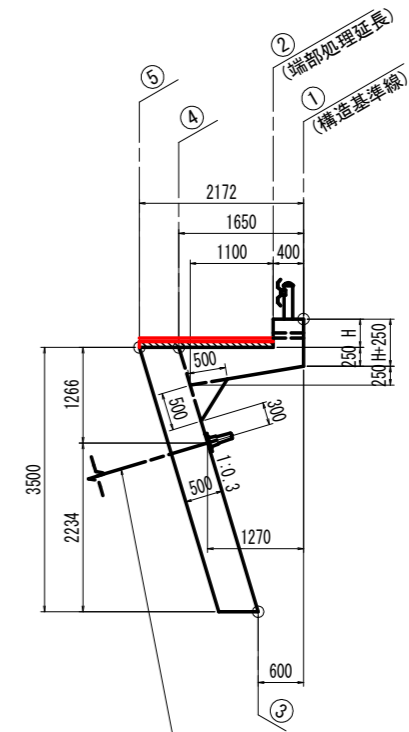
DL=390.000

平面図 S=1:50



註)・床版水抜き孔は床版主鉄筋間隔の中央に設置すること。

延長管理位置 S=1:50



グラウンドアンカー工
設計アンカー力:
183.733kN/本(常時)
削孔径φ90

実施設計図面

工事名	R8三土 山城東祖谷山線 三・西祖谷田ノ内 舗装工事
路線名等	(主)山城東祖谷山線
工事箇所	三好市西祖谷山村田ノ内
図面名	張出擁壁詳細図(その3)
縮尺	S=1:50 図面番号 15 / 15
会社名	
事業者名	徳島県三好県土整備事務所